

Vejlby Fed

Vand, oversvømmelser og klimaændringer

Første møde i arbejdsgruppen 4. juni 2021

Dagens program

Velkomst v/Anne G. Pedersen, Teamleder på miljøområdet

Arbejdsgruppens opgave v/Nicol P. Slingerland, vandløbsmedarbejder

GIS værktøjer til klimatilpasning v/Anders Bo Jensen, klima- og spildevandsmedarbejder

Pause

Præsentations runde – Alle

Arbejdsgruppens struktur – Drøftelse i grupper

Opsamling i plenum

Fastsættelse af næste møde i arbejdsgruppen

Tak for i dag

Vejlby Fed

Vand, oversvømmelser og klimaændringer

Arbejdsgruppens opgave

Arbejdsgruppens formål

Formål:

- Afgrænsning af området
- Hvad skal der beskyttes
- Hvordan skal det beskyttes
- Principperne for fordeling af udgifter

Arbejdsgruppens opgave

Afgrænsning af området

- Områdets fysiske afgrænsning
- For/imod

Hvad skal der beskyttes

- Hvilke oversvømmelses trussel skal der beskyttes imod
- Nu/fremtidige

Hvordan skal det beskyttes

- Permanente løsninger
- Midlertidige/ akutte løsninger

Principperne for fordeling af udgifter

- Hvem har nytte
- Hvad skal være det bærende princip

Hovedopgaven

At skabe enighed

Husk: Vejlby Fed området ejes og formes af beboerne.

Redskaberne

Arbejdsgruppens værktøjer

- Talerør
- Påvirke projektets fremgang
- Udforme projektet

Redskaberne

Arbejdsgruppens værktøjer

- Talerør
- Påvirke projektets fremgang
- Udforme projektet

Husk

Arbejdsgruppen har ikke mandat til at tage (økonomiske) beslutninger på andres vegne

Arbejdsgruppen repræsenterer området

Næste trin, processen

Processen afhænger af hvad projektet rammerne bliver

- Lovgivning
- Hjemmel
- Organiseringsformen

Trin, processen



Lang og uforudsigeligt, Man muligt

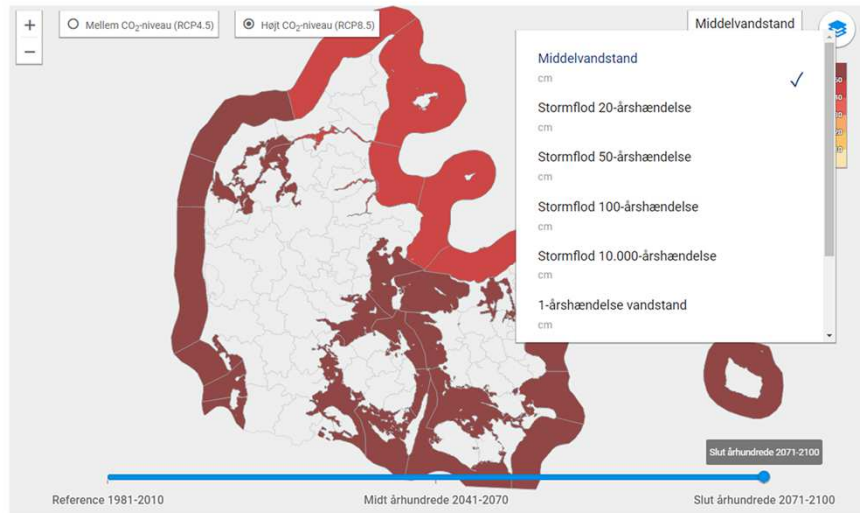
Vejlby Fed

Vand, oversvømmelser og klimaændringer

GIS værktøjer til klimatilpasning

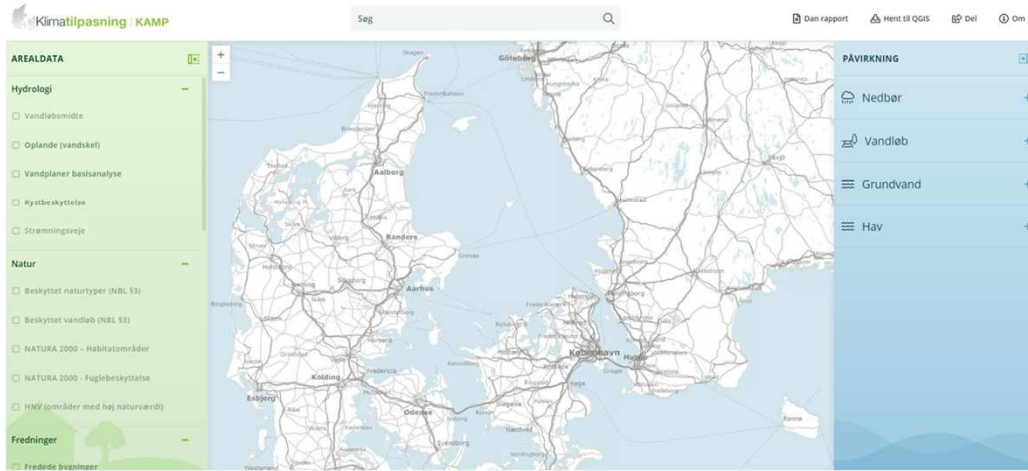
Situationen nu: Hyppige oversvømmelser





<https://www.dmi.dk/klima-atlas/data-i-klimaatlas/?paramtype=sea&mapttype=kyst>

KAMP – klimatilpasnings og arealanvendelsesværktøj til miljø- og planmedarbejdere (Klimatilpasning.dk (MST)) [link](#)

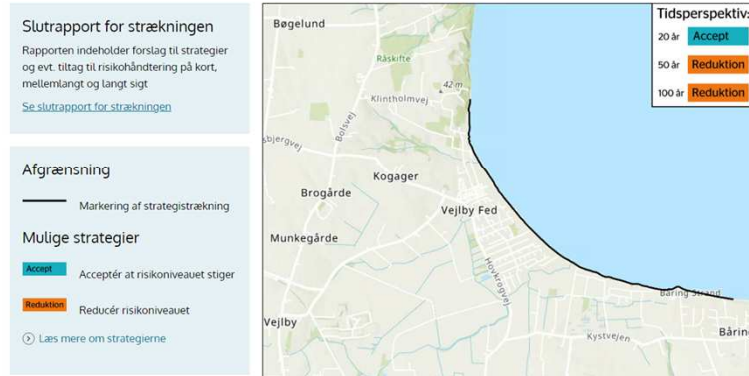


<https://www.klimatilpasning.dk/vaerktoej/kamp/>

Mulighed for tilskud?

Strategistrækning F1.01.02

Strategistrækningen starter nord for Vejby Fed og slutter midt på Båring Strand. Strækningen er 3,9 km lang og ligger i Middelfart Kommune.



Udkast til bekendtgørelse om tilskud fra pulje til diger og anden kystbeskyttelse for årene 2021-2023 (350 mio. kr., maks. 80 % tilskud)

Formål: Mindske risiko for oversvømmelse og/eller erosion fra havet, hvor behovet er størst

Kommunale fællesprojekter, som ligger inden for strækninger, hvor der ifølge Kystplanlægger.dk, anbefales en risikoreduktion på kort eller mellemlang sigt

Vejlby Fed

Vand, oversvømmelser og klimaændringer

Pause

Vejlby Fed

Vand, oversvømmelser og klimaændringer

Præsentationsrunde

- Navn og lokalitet
- Motivation/ bidrag til gruppen



Vejlby Fed

Vand, oversvømmelser og klimaændringer

Drøftelse i grupper - arbejdsgruppens struktur

Arbejdsgruppens struktur

- Hvad er et passende antal i arbejdsgruppen
- Er der en passende repræsentation for hele området
- Hvilke kompetencer er der behov for i gruppen
- Hvilke klima-udfordringer bør arbejdsgruppen varetage

Vejlby Fed

Vand, oversvømmelser og klimaændringer

Opsamling

Hvad har vi snakket om

	1	2	3
<ul style="list-style-type: none"> Hvad er et passende antal i arbejdsgruppen 	<p>Nedsæt en styregruppe (op til ca. 8 personer) Nedsæt relevante arbejdsgrupper De tilmeldte til arbejdsgruppen for Vejlbj Fed kan indgå som en følge- eller referencegruppe.</p>	<p>Nedsæt en styregruppe (5-6 personer) Nedsæt relevante arbejdsgrupper, der refererer op til styregruppen.</p>	<p>Nedsæt en arbejdskyndig gruppe. Denne skal, som det første arbejde for, at der oprettes et vandlaug med formelle rammer.</p>

Hvad har vi snakket om

	1	2	3
<ul style="list-style-type: none">Er der en passende repræsentation for hele området	ja	Ja, Vigtigt med Erfaring og nye tilflytter.	ja

Hvad har vi snakket om

	1	2	3
<ul style="list-style-type: none">Hvilke kompetencer er der behov for i gruppen	Lokal kendskab Teknisk viden Erfaring Kommunikation Projektledelse Økonomi		

Hvad har vi snakket om

	1	2	3
<ul style="list-style-type: none"> Hvilke klima-udfordringer bør arbejdsgruppen varetage (prioriteret rækkefølge) 	1. Regnvand 2. Grundvand 3. Hav (stormflod/højvandssikring)	1. Grundvand 2. Regnvand 3. Hav (stormflod/højvandssikring)	1. Regnvand/grundvand 2. Hav (stormflod/højvandssikring)

Vejlby Fed

Vand, oversvømmelser og klimaændringer

Næste møde

Næste skridt

Næste møde:

- Fastsættelse af dato
- Hvor afholdes mødet
- Hvem deltager

Er der noget som skal afklares inden?

Følgende meldte sig til at sørge for første/indledende møde i arbejdsgruppen for Vejlbj Fed – uden Middelfart Kommune:

- Torben Koch- Hansen
- Preben Lærche
- Paul Anders Andersen samt
- Bjarne Knudsen mødes

Første møde holdes ved Vejlbj Fed camping. De fire udpegede personer sørger for indkaldelse.

Inden mødet, ønskes følgende undersøgt

- Vandlaug, hvordan det kan blive oprettet
- Erfaringer fra andre lign. klimatilpasningsprojekter/vandlaug/kystbeskyttelses projekter.

Det kan oplyses, at Middelfart kommune har kendskab til følgende projekter i andre kommuner;

- Haderslev Kommune, Vores kyst, Kelstup Strand og Hejsager Strand (kystbeskyttelse, på tegnebrættet)

- Hedensted Kommune, Juelsminde (kystbeskyttelse, i gang med tilladelser)
- Kolding Kommune, Binderup- Grønninghoved strand (nedstemt)
- Middelfart kommune, Varbjerg (kystbeskyttelse, i gang med tilladelser)
- Vejle Kommune, Høll (kystbeskyttelse, i gang med tilladelser)

Vejlby Fed

Vand, oversvømmelser og klimaændringer

Tak for i dag